

2.2 社会的状況

2.2.1 人口及び産業の状況

ア 人口

福岡市及び対象事業実施区域及びその周辺の人口及び世帯数は表 2.2-1 に示すとおりであり、平成 22 年 10 月 1 日現在、福岡市の人口は、1,463,743 人、世帯数は 707,358 戸となっています。

対象事業実施区域である博多区の人口は 212,527 人、世帯数は 124,266 戸、中央区の人口は 178,429 人、世帯数は 106,966 戸となっています。2 区合わせて、人口は福岡市全体の 26.7%、世帯数は 32.7%となっています。

人口増加率をみると、平成 22 年における平成 17 年との対比では、福岡市の 4.5%に対して、博多区は 8.6%、中央区は 6.8%となっており、福岡市全体に比べ増加率が高くなっています。

表 2.2-1 人口及び世帯数

(平成 22 年 10 月 1 日現在)

| 区分 地域 | 人口 | | 平成 17 年～22 年の 人口増減 | | 世帯数 | |
|----------|----------------|------------------------|-----------------------|----------|----------------|------------------------|
| | 平成 22 年 (人) | 平成 17 年 (組替) (人) | 実数 (人) | 率 (%) | 平成 22 年 (戸) | 平成 17 年 (組替) (戸) |
| 福岡市 | 1,463,743 | 1,401,279 | 62,464 | 4.5 | 707,358 | 649,138 |
| 博多区 | 212,527 | 195,711 | 16,816 | 8.6 | 124,266 | 105,121 |
| 中央区 | 178,429 | 167,100 | 11,329 | 6.8 | 106,966 | 96,035 |

注) 「平成 17 年人口 (組替)」及び「平成 17 年世帯数 (組替)」は、平成 22 年 10 月 1 日現在の市区町村の境域に基づいて組み替えた平成 17 年の人口及び世帯数を示す。

出典：「平成22年 国勢調査報告」(平成23年10月 総務省統計局)

イ 産 業

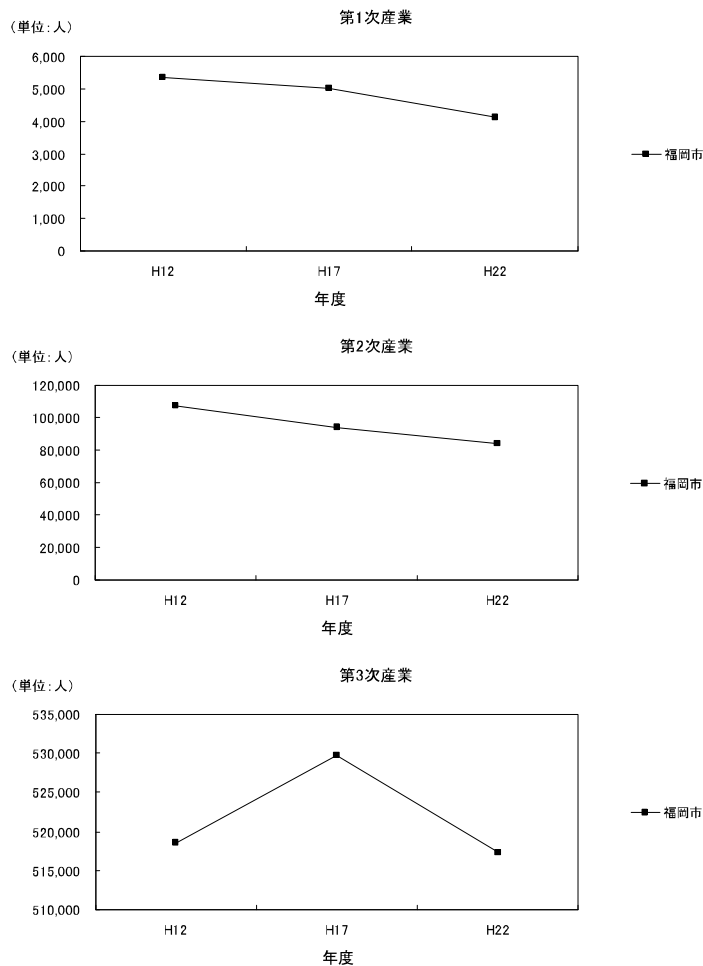
(7) 産業別人口及び生産額

福岡市全体での産業別就業人口の状況は、表 2.2-2 及び図 2.2-1 に示すとおりであり、平成 12 年度～平成 22 年度にかけて、第 1 次産業と第 2 次産業は減少し、第 3 次産業は平成 17 年度まで増加しましたが、平成 22 年度では減少しています。

表 2.2-2 産業別就業人口の状況

| 区分 地域 | 第 1 次産業 | | | 第 2 次産業 | | | 第 3 次産業 | | |
|----------|--------------|--------------|--------------|--------------|--------------|--------------|--------------|--------------|--------------|
| | 12 年度 (人) | 17 年度 (人) | 22 年度 (人) | 12 年度 (人) | 17 年度 (人) | 22 年度 (人) | 12 年度 (人) | 17 年度 (人) | 22 年度 (人) |
| 福岡市 | 5,353 | 5,024 | 4,138 | 107,290 | 94,167 | 84,155 | 518,623 | 529,745 | 517,314 |

出典：「福岡県市町村要覧 平成14年度版」(平成14年 (財) 福岡県市町村振興協会)
 「福岡県市町村要覧 平成23年度版」(平成23年 (財) 福岡県市町村振興協会)
 「平成22年 国勢調査」(平成23年10月 総務省統計局)



出典「福岡県市町村要覧 平成14年度版」(平成14年 (財) 福岡県市町村振興協会)
 「福岡県市町村要覧 平成23年度版」(平成23年 (財) 福岡県市町村振興協会)
 「平成22年 国勢調査」(平成23年10月 総務省統計局)

図 2.2-1 産業別就業人口の状況

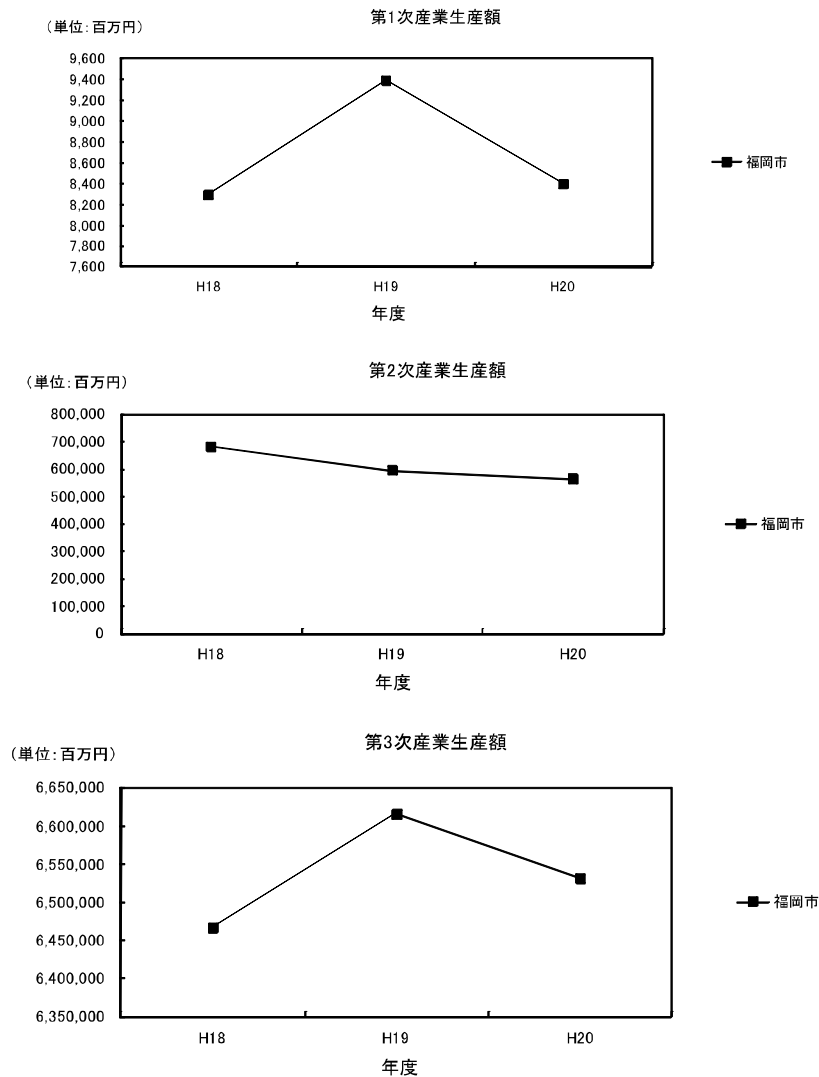
2. 都市計画対象事業実施区域及びその周囲の概況

また、福岡市全体での産業別総生産額の状況は、表 2.2-3 及び図 2.2-2 に示すとおりであり、第 1 次産業は平成 18 年度から平成 19 年度にかけて増加しましたが、平成 20 年度は減少し、第 2 次産業は平成 18 年度から平成 20 年度にかけて減少し、第 3 次産業は平成 18 年度から平成 19 年度にかけて増加しましたが、平成 20 年度は減少しています。

表 2.2-3 産業別総生産額の状況

| 区分 地域 | 第 1 次産業 | | | 第 2 次産業 | | | 第 3 次産業 | | |
|----------|----------------|----------------|----------------|----------------|----------------|----------------|----------------|----------------|----------------|
| | 18 年度 (百万円) | 19 年度 (百万円) | 20 年度 (百万円) | 18 年度 (百万円) | 19 年度 (百万円) | 20 年度 (百万円) | 18 年度 (百万円) | 19 年度 (百万円) | 20 年度 (百万円) |
| 福岡市 | 8,293 | 9,392 | 8,398 | 682,166 | 594,021 | 562,906 | 6,466,833 | 6,615,204 | 6,531,059 |

出典：「福岡県市町村要覧 平成21年度版」（平成21年 （財）福岡県市町村振興協会）
「福岡県市町村要覧 平成22年度版」（平成22年 （財）福岡県市町村振興協会）
「福岡県市町村要覧 平成23年度版」（平成23年 （財）福岡県市町村振興協会）



出典：「福岡県市町村要覧 平成21年度版」（平成21年 （財）福岡県市町村振興協会）
「福岡県市町村要覧 平成22年度版」（平成22年 （財）福岡県市町村振興協会）
「福岡県市町村要覧 平成23年度版」（平成23年 （財）福岡県市町村振興協会）

図 2.2-2 産業別総生産額の状況

(イ) 産業大分類別事業所数等

福岡市、博多区及び中央区の産業大分類別事業所数及び従業者数の状況は、表 2.2-4 に示すとおりです。

福岡市、博多区、中央区ともに平成 21 年の事業所数及び従業者数が最も多いのは、卸売・小売業となっています。

表 2.2-4 (1) 産業大分類別事業所数及び従業者数の状況 (平成 21 年)

| 分類 | 区分 | 福岡市 | 博多区 | 中央区 |
|---------------------|------|--------------------|--------------------|--------------------|
| | | 上段 (事業所) 下段 (人) | 上段 (事業所) 下段 (人) | 上段 (事業所) 下段 (人) |
| 総数 | 事業所数 | 74,587 | 21,888 | 18,151 |
| | 従業者数 | 915,917 | 340,264 | 227,210 |
| 農業、林業 | 事業所数 | 62 | 13 | 5 |
| | 従業者数 | 573 | 124 | 74 |
| 漁業 | 事業所数 | 4 | 1 | 2 |
| | 従業者数 | 24 | 10 | 9 |
| 鉱業、採石業、 砂利採取業 | 事業所数 | 15 | 5 | 1 |
| | 従業者数 | 109 | 26 | 15 |
| 建設業 | 事業所数 | 5,312 | 1,285 | 643 |
| | 従業者数 | 77,531 | 37,751 | 12,150 |
| 製造業 | 事業所数 | 2,392 | 768 | 339 |
| | 従業者数 | 37,172 | 14,400 | 4,207 |
| 電気・ガス・ 熱供給・水道業 | 事業所数 | 77 | 23 | 18 |
| | 従業者数 | 5,896 | 1,556 | 3,448 |
| 情報通信業 | 事業所数 | 2,049 | 907 | 702 |
| | 従業者数 | 44,910 | 20,522 | 14,720 |
| 運輸業、郵便業 | 事業所数 | 1,672 | 530 | 165 |
| | 従業者数 | 58,960 | 22,503 | 6,715 |
| 卸売業・小売業 | 事業所数 | 21,934 | 7,432 | 4,889 |
| | 従業者数 | 211,273 | 81,162 | 51,673 |
| 金融業・保険業 | 事業所数 | 1,487 | 532 | 473 |
| | 従業者数 | 31,242 | 14,080 | 12,513 |
| 不動産業、物品賃貸業 | 事業所数 | 6,044 | 1,405 | 1,586 |
| | 従業者数 | 30,656 | 10,960 | 9,226 |
| 学術研究、専門・技術 サービス業 | 事業所数 | 4,581 | 1,211 | 1,951 |
| | 従業者数 | 33,904 | 11,574 | 14,059 |
| 宿泊業、飲食サービス業 | 事業所数 | 10,997 | 3,559 | 3,115 |
| | 従業者数 | 96,569 | 35,369 | 29,442 |
| 生活関連サービス業、 娯楽業 | 事業所数 | 5,898 | 1,198 | 1,397 |
| | 従業者数 | 39,511 | 11,836 | 11,357 |
| 教育、学習支援業 | 事業所数 | 2,300 | 310 | 552 |
| | 従業者数 | 46,869 | 5,571 | 6,779 |
| 医療、福祉 | 事業所数 | 4,597 | 796 | 930 |
| | 従業者数 | 78,352 | 13,347 | 12,832 |

出典：「ふくおかデータウェブ」(福岡県企画・地域振興部調査統計課ホームページ)

表 2.2-4 (2) 産業大分類別事業所数及び従業者数の状況 (平成 21 年)

| 分類 | 区分 | 福岡市 | 博多区 | 中央区 |
|--------------------|------|--------------------|--------------------|--------------------|
| | | 上段 (事業所) 下段 (人) | 上段 (事業所) 下段 (人) | 上段 (事業所) 下段 (人) |
| 複合サービス事業 | 事業所数 | 274 | 60 | 41 |
| | 従業者数 | 2,857 | 611 | 733 |
| サービス業 (他に分類されないもの) | 事業所数 | 4,686 | 1,772 | 1,295 |
| | 従業者数 | 94,826 | 46,317 | 30,283 |
| 公務 (他に分類されるものを除く) | 事業所数 | 206 | 81 | 47 |
| | 従業者数 | 24,683 | 12,545 | 6,975 |

出典：「ふくおかデータウェブ」(福岡県企画・地域振興部調査統計課ホームページ)

(ウ) 農 業

福岡市、博多区及び中央区の農家数、経営耕地面積及び農業粗生産額は表 2.2-5 に示すとおりです。

表 2.2-5 (1) 農業の概要 (平成 22 年)

| 地 域 | 農 家 数 (戸) | | | | | | 農業就業 人口 (人) |
|-----|-----------|-----------|-----|------------|------------|------------|-------------------|
| | 総農家数 | 販 売 農 家 数 | | | | 自給的 農家数 | |
| | | 総 数 | 専 業 | 第一種 兼 業 | 第二種 兼 業 | | |
| 福岡市 | 2,566 | 1,566 | 478 | 216 | 872 | 1,000 | 2,812 |
| 博多区 | 144 | 56 | 20 | 8 | 28 | 88 | 123 |
| 中央区 | 2 | 1 | X | X | X | 1 | X |

注) 「X」は秘匿を示している。

出典:「ふくおかデータウェブ」(福岡県企画・地域振興部調査統計課ホームページ)

表 2.2-5 (2) 農業の概要 (平成 22 年)

| 地 域 | 経 営 耕 地 面 積 (ha) | | | | | 粗生産額 (千万円) |
|-----|------------------|-------|-------------------|-------------------|---------------|---------------|
| | 総 数 | 田 | 稲以外の作物 だけを作った田 | | | |
| | | | 稲を作った田 | 稲以外の作物 だけを作った田 | 何も作らな かった田 | |
| 福岡市 | 1,717 | 1,364 | 1,064 | 202 | 98 | 792 |
| 博多区 | 43 | 35 | 30 | 2 | 3 | — |
| 中央区 | X | X | X | X | X | — |

注 1) 「X」は秘匿を示している。

注 2) 「粗生産額」は平成 18 年のデータであり、区別の粗生産額は示されていない。

出典:「ふくおかデータウェブ」(福岡県企画・地域振興部調査統計課ホームページ)

(イ) 商 業

福岡市、博多区及び中央区の事業所数、従業者数及び年間商品販売額は表 2.2-6 に示すとおりです。

表 2.2-6 商業・サービス業の概要（平成 19 年）

| 地 域 | 事業所数 (事業所) | 従業者数 (人) | 年間商品販売額 (万円) |
|-------|---------------|-------------|-----------------|
| 福 岡 市 | 20,440 | 187,582 | 1,391,254,828 |
| 博多区 | 6,789 | 70,151 | 740,228,979 |
| 中央区 | 4,645 | 43,857 | 404,565,104 |

出典：「ふくおかデータウェブ」（福岡県企画・地域振興部調査統計課ホームページ）

(オ) 工 業

福岡市、博多区及び中央区の事業所数、従業者数及び製造品出荷額等は表 2.2-7 に示すとおりです。

表 2.2-7 鋳工業の概要（平成 22 年）

| 地 域 | 事業所数 (事業所) | 従業者数 (人) | 製造品出荷額等 (百万円) |
|-------|---------------|-------------|------------------|
| 福 岡 市 | 892 | 21,283 | 566,020 |
| 博多区 | 292 | 6,996 | 169,031 |
| 中央区 | 100 | 1,917 | 62,049 |

出典：「ふくおかデータウェブ」（福岡県企画・地域振興部調査統計課ホームページ）

2.2.2 資源利用

ア 土地利用の状況

福岡市、博多区及び中央区の土地利用の状況は表 2.2-8 に示すとおりです。
対象事業実施区域及びその周辺は、主に宅地として利用されています。

表 2.2-8 土地利用の状況

| 地域 | 総数 (ha) | 田 (ha) | 畑 (ha) | 宅地 (ha) | 山林 (ha) | 原野 (ha) | 雑種地 (ha) | その他 (ha) |
|-----|------------|-----------|-----------|------------|------------|------------|-------------|-------------|
| 福岡市 | 17,212.6 | 1,743.5 | 760.0 | 8,886.4 | 4,070.0 | 467.0 | 1,102.8 | 182.9 |
| 博多区 | 1,656.7 | 43.0 | 29.3 | 1,236.9 | 92.1 | 6.5 | 202.6 | 46.3 |
| 中央区 | 815.0 | — | 0.4 | 787.8 | 9.4 | — | 13.8 | 3.6 |

出典：「福岡市統計書（年報）平成23年（2011年）版」（平成24年3月 福岡市）

イ 土地利用計画の状況

対象事業実施区域及びその周辺には、「都市計画法」（昭和43年6月15日 法律第100号 最終改正 平成23年12月14日 法律第124号）第8条の第1項の規定により定められた用途地域があります。

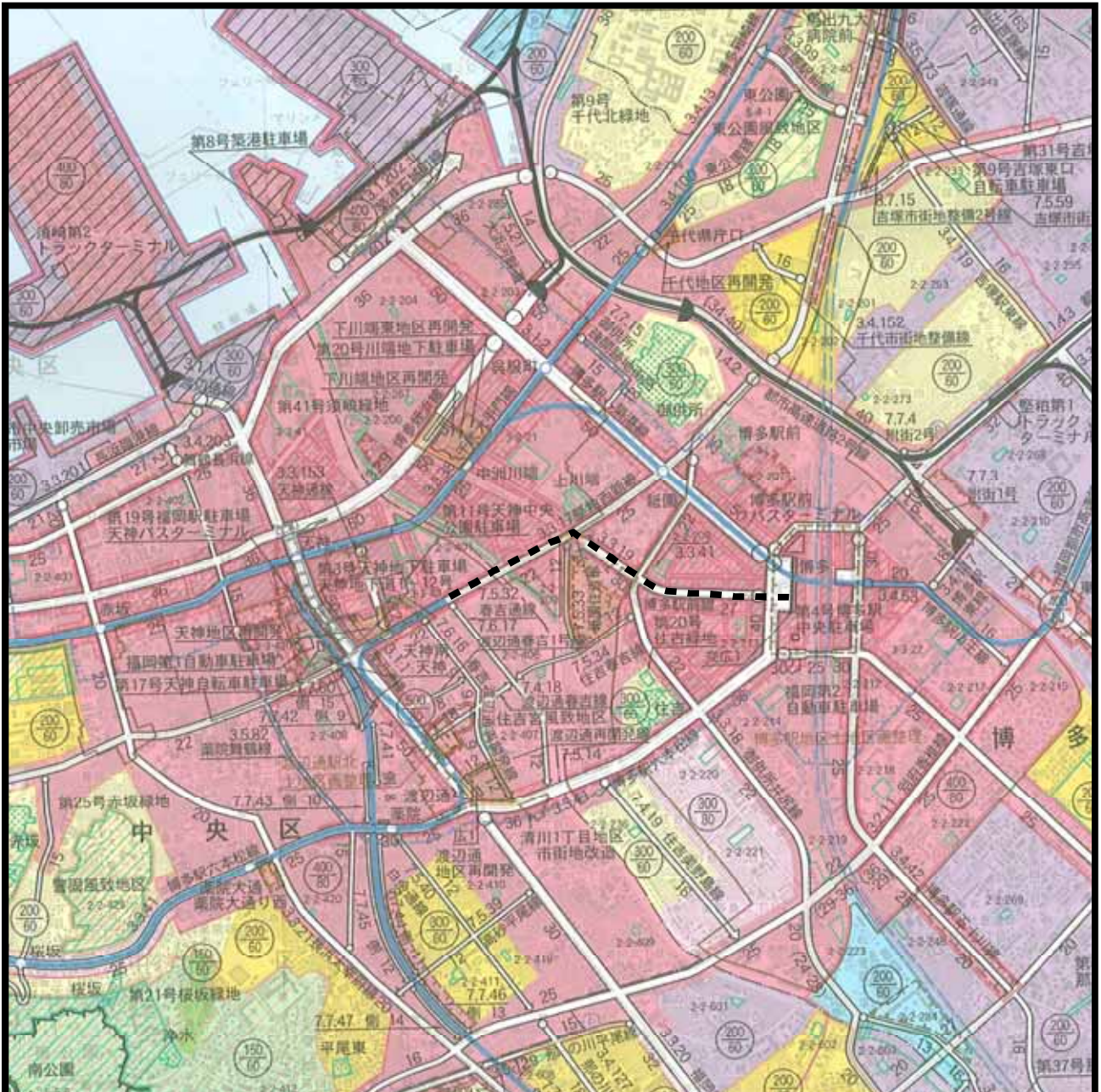
対象事業実施区域及びその周辺は、福岡都市計画区域に含まれており、都市計画区域の指定状況は表 2.2-9 に、用途地域は図 2.2-3 に示すとおりであり、主に商業地域となっています。

表 2.2-9 都市計画区域の面積

（平成23年4月25日現在）

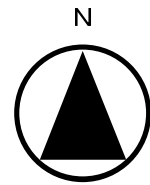
| 区分 | 総面積 (ha) | 市街化区域 (ha) | 市街化調整区域 (ha) |
|----------|-------------|---------------|-----------------|
| 福岡都市計画区域 | 40,393 | 20,367 | 20,026 |
| 福岡市内 | 34,008 | 16,267 | 17,741 |
| 福岡市外 | 6,385 | 4,100 | 2,285 |

出典：「福岡市統計書（年報）平成23年（2011年）版」（平成24年3月 福岡市）

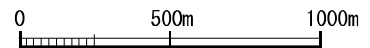


凡 例

- 対象事業実施区域
- 第一種中高層住居専用地域
- 第二種中高層住居専用地域
- 第一種住居地域
- 第二種住居地域
- 近隣商業地域
- 商業地域
- 準工業地域
- 工業地域



1 : 25,000



出典：「福岡都市計画総括図」（平成 24 年 5 月 福岡市）

図 2.2-3 用途地域図

ウ 主要な事業計画の状況

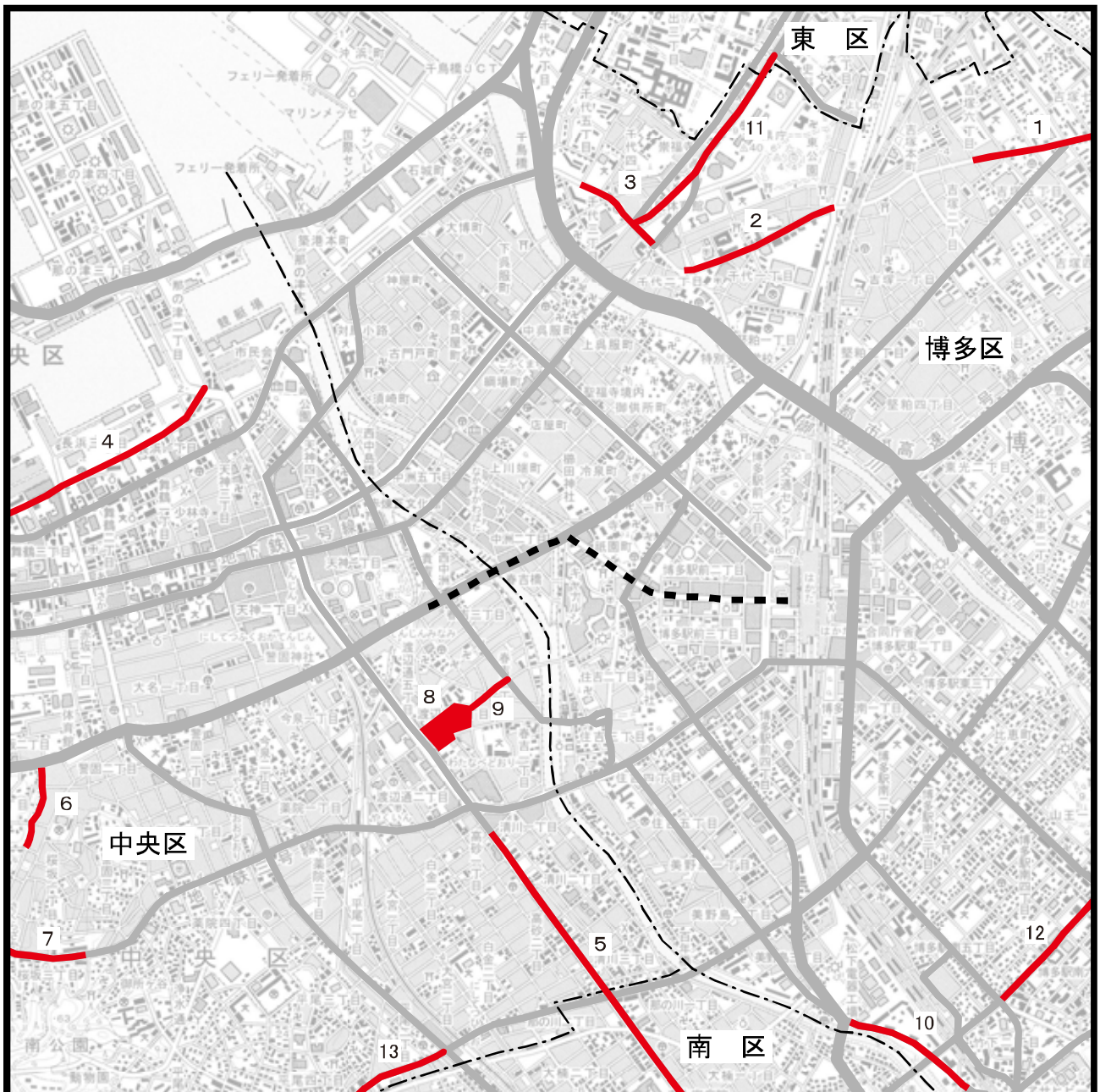
対象事業実施区域及びその周辺で行われている主要な事業計画の状況は、表 2.2-10 及び図 2.2-4 に示すとおりです。

対象事業実施区域及びその周辺では、平成 20～23 年度において、13 の事業が実施又は調査着手となっています。

表 2.2-10 周辺で行われている主要な事業（平成 20～23 年度）

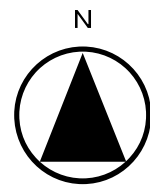
| 番号 | 事業名称 | 所在 |
|----|--------------------|----------|
| 1 | 都市計画道路千代粕屋線（堅田橋工区） | 博多区吉塚外 |
| 2 | 都市計画道路千代粕屋線（千代工区） | 博多区千代外 |
| 3 | 都市計画道路博多箱崎線外 1 線 | 博多区千代外 |
| 4 | 都市計画道路長浜臨港線 | 中央区長浜外 |
| 5 | 都市計画道路福岡筑紫野線 | 中央区清川外 |
| 6 | 都市計画道路桜坂桧原線外 1 線 | 中央区赤坂外 |
| 7 | 都市計画道路博多駅六本松線 | 中央区桜坂外 |
| 8 | 渡辺通駅北土地区画整理事業 | 中央区渡辺通 |
| 9 | 都市計画道路渡辺通春吉線 | 中央区春吉外 |
| 10 | 都市計画道路美野島塩原線 | 博多区美野島外 |
| 11 | 都市計画道路博多箱崎線 | 博多区千代外 |
| 12 | 市道上傘田清水 2 号線 | 博多区博多駅南外 |
| 13 | 県道桧原比恵線 | 中央区平尾外 |

出典：「福岡市道路整備アクションプラン2011」（平成20年12月 福岡市）

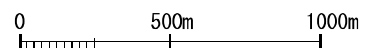


凡例

- 対象事業実施区域
- 主要な事業個所



1 : 25,000



出典：「福岡市道路整備アクションプラン 2011」
(平成 20 年 10 月 福岡市)

図 2.2-4 主要な事業の状況

エ 河川、湖沼等及び地下水の利用状況

(ア) 河川の利用

対象事業実施区域にある那珂川は、上流に番托・塩原取水場（南区塩原）があり水道水源となっています。

(イ) 地下水の利用

対象事業実施区域及びその周辺では、表 2.1-31（P.48～P.49 参照）に示すとおり 36ヶ所で水質調査が行われており、家庭用雑用、営業用雑用などとして使用されています。

また、事業対象実施区域及びその周辺の温泉利用許可施設の状況は表 2.2-11 に示すとおりです。

表 2.2-11 温泉利用許可施設

| 温泉施設名称 | 飲用/浴用 | 所在地 |
|---------------------------|-------|-----------------------|
| 楡田神社 | 飲用 | 福岡市博多区上川端町 12 番 |
| みなと温泉 波葉の湯 | 浴用 | 福岡市博多区築港本町 13 番 1 号 |
| ドリーイン PREMIUM 博多・キャナルシティ前 | 浴用 | 福岡市博多区祇園町 9 番 1 号 |
| ルートイン博多駅前 博多温泉 旅人の湯 | 浴用 | 福岡市博多区博多駅前一丁目 8 番地 |
| 株式会社八百治博多ホテル | 浴用 | 福岡市博多区博多駅前四丁目 9 |
| ドリーイン博多祇園 | 浴用 | 福岡市博多区冷泉町 1 番 12 号 |
| 福岡バイホテル | 浴用 | 福岡市中央区那の津四丁目 4 番 11 号 |
| 天然温泉 天神ゆの華 | 浴用 | 福岡市中央区長浜一丁目 4 番 55 号 |
| クィーンズロハス | 浴用 | 福岡市中央区平尾四丁目 13 番 12 号 |
| まいづるディサービス | 浴用 | 福岡市中央区舞鶴一丁目 6 番 1 号 |

出典：福岡市資料（平成 24 年 3 月末現在）

2.2.3 社会資本整備

(1) 交通の状況

ア 交通量等の状況

対象事業実施区域及びその周辺における平成22年度の交通量の調査結果は表2.2-12に、調査地点は図2.2-5に示すとおりです。

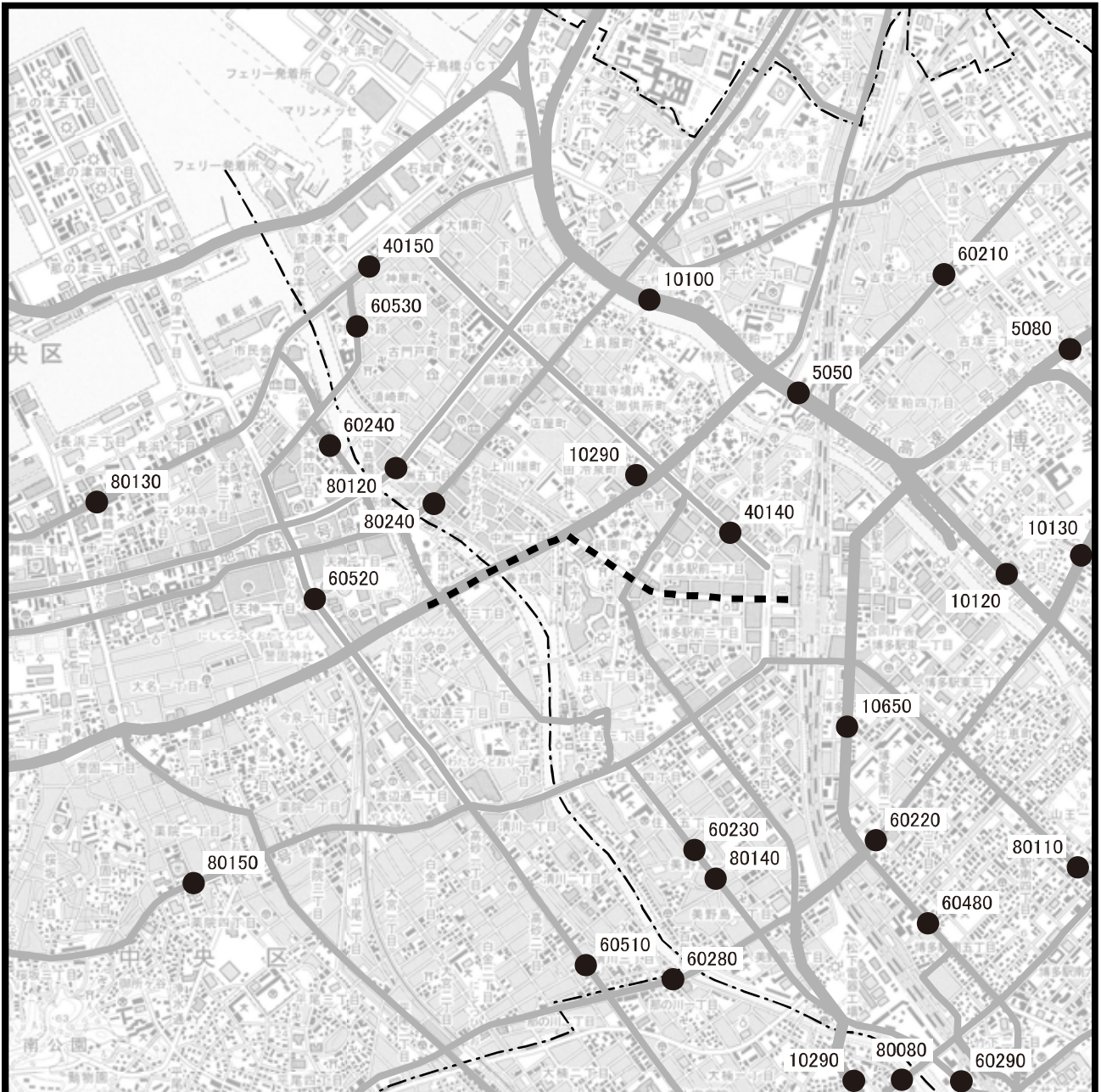
対象事業実施区域及びその周辺では、26箇所では交通量が測定されており、一般道における平日24時間交通量が最も多い区間は「80120 博多姪浜線」の45,751台/日となっています。

表2.2-12 主要な道路の交通量（平成22年度）

| 区 間 番 号 | 路 線 番 号 | 路 線 名 | 調 査 地 点 | 自動車類交通量 | | 平 日 昼 夜 率 (%) | 12 時 間 大 型 車 混 入 率 (%) |
|------------------|------------------|-------------|------------------|---------------------|---------------------|------------------------------|---|
| | | | | 平 日 | | | |
| | | | | 12 時 間 (台) | 24 時 間 (台) | | |
| 5050 | 2 | 福岡高速2号線 | 博多区堅粕2 | 63,090 | 76,926 | 1.22 | 13.4 |
| 5080 | 3 | 福岡高速3号線 | 博多区豊2 | 4,133 | 5,115 | 1.24 | 15.1 |
| 10100 | 3 | 一般国道3号 | 博多区千代2 | 32,551 | 45,571 | 1.40 | 11.5 |
| 10120 | 3 | 一般国道3号 | 博多区東比恵1 | 24,051 | 33,671 | 1.40 | 10.9 |
| 10130 | 3 | 一般国道3号 | 博多区東比恵2 | 28,700 | 40,207 | 1.40 | 6.8 |
| 10290 | 202 | 一般国道202号 | 博多区中洲1 | 22,421 | 32,062 | 1.43 | 8.4 |
| 10650 | 385 | 一般国道385号 | 博多区博多駅南1 | 11,271 | 14,878 | 1.32 | 4.0 |
| 40140 | 43 | 博多停車場線 | 博多区博多駅前2 | 27,721 | 36,592 | 1.32 | 15.5 |
| 40150 | 44 | 博多港線 | 博多区神屋町 | 16,079 | 21,224 | 1.32 | 10.8 |
| 60210 | 552 | 馬出上南町線 | | 4,965 | 6,554 | 1.32 | 7.7 |
| 60220 | 553 | 東光寺竹下春吉線 | 博多区美野島4 | 5,638 | 7,442 | 1.32 | 4.3 |
| 60230 | 553 | 東光寺竹下春吉線 | 博多区美野島2 | 3,030 | 4,000 | 1.32 | 2.6 |
| 60240 | 554 | 須崎天神線 | | 4,965 | 6,554 | 1.32 | 7.7 |
| 60280 | 555 | 檜原比恵線 | 南区那の川1 | 25,965 | 34,274 | 1.32 | 4.8 |
| 60290 | 555 | 檜原比恵線 | 博多区博多駅南3 | 26,052 | 34,389 | 1.32 | 6.9 |
| 60480 | 575 | 山田中原福岡線 | 博多区博多駅南5 | 12,358 | 16,313 | 1.32 | 7.9 |
| 60510 | 602 | 後野福岡線 | 中央区清川3 | 19,619 | 25,897 | 1.32 | 8.2 |
| 60520 | 602 | 後野福岡線 | 中央区天神1 | 27,042 | 35,695 | 1.32 | 14.9 |
| 60530 | 602 | 後野福岡線 | 博多区対馬小路 | 9,739 | 12,855 | 1.32 | 9.9 |
| 80080 | 3006 | 上牟田清水3号線 | 南区清水2 | 25,116 | 33,153 | 1.32 | 0.9 |
| 80110 | 3009 | 博多駅春日原2号線 | 博多区博多駅南4 | 23,217 | 30,646 | 1.32 | 5.4 |
| 80120 | 3010 | 博多姪浜線 | 博多区中洲5 | 34,660 | 45,751 | 1.32 | 12.2 |
| 80130 | 3011 | 千鳥橋唐人町線 | 中央区長浜1 | 29,144 | 38,470 | 1.32 | 12.0 |
| 80140 | 3012 | 御供所井尻3号線 | 博多区美野島1 | 14,098 | 18,609 | 1.32 | 7.0 |
| 80150 | 3013 | 博多駅草香江線 | 中央区薬院2 | 22,812 | 30,112 | 1.32 | 6.9 |
| 80240 | 3022 | 千代今宿線 | 博多区中洲4 | 20,376 | 26,896 | 1.32 | 11.1 |

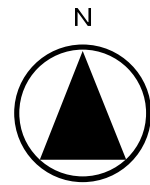
注) 斜体は、推計値を示している。

出典：「平成22年度 道路交通センサス」（平成23年9月 国土交通省）

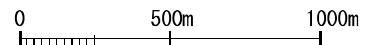


凡 例

- 計画路線
- 交通量調査地点



1 : 25,000



出典：「平成 22 年度 道路交通センサス」（平成 23 年 9 月 国土交通省）

図 2.2-5 主要な道路の交通量調査地点

イ 鉄道の状況

対象事業実施区域及びその周辺における主要な鉄道としては、地下鉄七隈線、地下鉄空港線、地下鉄箱崎線、西鉄天神大牟田線及び JR 鹿児島本線があります。

対象事業実施区域及びその周辺における各駅の乗車人員数は、表 2.2-13 に示すとおりです。

対象事業実施区域の起点である七隈線天神南駅は 1 日平均乗車人員が 1 万人を超えています。

表 2.2-13 (1) 駅別乗車人員数 (七隈線・空港線・箱崎線)

| 鉄道名 | 駅名 | 1日平均乗車人員数 (人/日) | | | | |
|-----|-------|-----------------|--------|--------|--------|--------|
| | | 平成19年度 | 平成20年度 | 平成21年度 | 平成22年度 | 平成23年度 |
| 七隈線 | 天神南 | 16,698 | 17,527 | 18,233 | 18,846 | 19,503 |
| | 渡辺通 | 1,852 | 1,937 | 2,003 | 2,066 | 2,140 |
| | 薬院 | 6,661 | 7,063 | 6,770 | 7,068 | 7,427 |
| | 薬院大通 | 1,898 | 1,998 | 2,059 | 2,106 | 2,206 |
| 空港線 | 東比恵 | 7,316 | 7,629 | 8,177 | 8,267 | 8,647 |
| | 博多 | 54,957 | 54,942 | 52,731 | 55,301 | 61,496 |
| | 祇園 | 5,496 | 5,611 | 5,528 | 5,505 | 5,511 |
| | 中洲川端 | 9,810 | 10,381 | 10,272 | 10,442 | 10,934 |
| | 天神 | 64,262 | 64,967 | 62,969 | 65,066 | 66,331 |
| | 赤坂 | 12,270 | 12,669 | 12,241 | 12,421 | 12,773 |
| 箱崎線 | 中洲川端 | 1,230 | 1,368 | 1,404 | 1,443 | 10,934 |
| | 呉服町 | 2,506 | 2,498 | 2,542 | 2,579 | 2,644 |
| | 千代県庁口 | 3,032 | 3,187 | 3,206 | 3,361 | 3,483 |

出典：「福岡市交通局資料」(平成24年5月 福岡市)

表 2.2-13 (2) 駅別乗車人員数 (西鉄天神大牟田線)

| 駅名 | 1日乗車人員数 (人/日) | | | | |
|--------|---------------|--------|--------|--------|--------|
| | 平成19年度 | 平成20年度 | 平成21年度 | 平成22年度 | 平成23年度 |
| 福岡(天神) | 69,625 | 68,992 | 66,704 | 66,411 | 62,523 |
| 薬院 | 17,477 | 17,537 | 17,482 | 17,701 | 16,660 |
| 平尾 | 6,044 | 6,000 | 5,707 | 5,663 | 5,337 |

出典：「福岡市統計書(年報)平成23年(2011年)版」(平成24年3月 福岡市)

「ふくおかの統計(2012 5月号)」(平成24年5月 福岡市)

表 2.2-13 (3) 駅別乗車人員数 (JR 鹿児島本線)

| 駅名 | 1日平均乗車人員数 (人/日) | | | |
|----|-----------------|--------|--------|--------|
| | 平成19年度 | 平成20年度 | 平成21年度 | 平成22年度 |
| 吉塚 | 9,587 | 9,800 | 10,234 | 10,698 |
| 博多 | 98,923 | 98,353 | 96,518 | 98,580 |

出典：「福岡市統計書(年報)平成23年(2011年)版」(平成24年3月 福岡市)

「ふくおかの統計(2012 5月号)」(平成24年5月 福岡市)

(2) 学校、病院、施設等の配置状況

ア 学校

対象事業実施区域及びその周辺における学校施設の配置状況は表 2. 2-14 及び図 2. 2-6 に示すとおりです。

表 2. 2-14 (1) 対象事業実施区域及びその周辺における施設一覧（学校：その 1）

| 地点番号 | 種 別 | | 施設名 |
|------|-----|----|-------------------|
| 1 | 幼稚園 | 市立 | 赤坂幼稚園 |
| 2 | 幼稚園 | 私立 | 山王幼稚園 |
| 3 | 幼稚園 | 私立 | サルナート幼稚園 |
| 4 | 幼稚園 | 私立 | 奈良屋幼稚園 |
| 5 | 幼稚園 | 私立 | 吉塚ゆりの樹幼稚園 |
| 6 | 幼稚園 | 私立 | 玉水幼稚園 |
| 7 | 幼稚園 | 私立 | 春吉幼稚園 |
| 8 | 幼稚園 | 私立 | しろがね幼稚園 |
| 9 | 幼稚園 | 私立 | 円龍幼稚園 |
| 10 | 幼稚園 | 私立 | 筑紫女学園大学短期大学部附属幼稚園 |
| 11 | 幼稚園 | 私立 | けご幼稚園 |
| 12 | 幼稚園 | 私立 | 福岡雙葉小学校附属幼稚園 |
| 13 | 幼稚園 | 私立 | わかば幼稚園 |
| 14 | 幼稚園 | 私立 | カトリック聖クララ幼稚園 |
| 15 | 小学校 | 市立 | 馬出小学校 |
| 16 | 小学校 | 市立 | 住吉小学校 |
| 17 | 小学校 | 市立 | 堅粕小学校 |
| 18 | 小学校 | 市立 | 千代小学校 |
| 19 | 小学校 | 市立 | 吉塚小学校 |
| 20 | 小学校 | 市立 | 東住吉小学校 |
| 21 | 小学校 | 市立 | 春住小学校 |
| 22 | 小学校 | 市立 | 東光小学校 |
| 23 | 小学校 | 市立 | 東吉塚小学校 |
| 24 | 小学校 | 市立 | 美野島小学校 |
| 25 | 小学校 | 市立 | 博多小学校 |
| 26 | 小学校 | 市立 | 大名小学校 |
| 27 | 小学校 | 市立 | 警固小学校 |
| 28 | 小学校 | 市立 | 春吉小学校 |
| 29 | 小学校 | 市立 | 平尾小学校 |
| 30 | 小学校 | 市立 | 高宮小学校 |
| 31 | 小学校 | 市立 | 赤坂小学校 |
| 32 | 小学校 | 市立 | 舞鶴小学校 |
| 33 | 小学校 | 私立 | 福岡雙葉小学校 |

出典：「平成24年度 教育便覧」（福岡県ホームページ）
「23年度 私立幼稚園名簿」（福岡県ホームページ）
「福岡市立学校一覧」（福岡市ホームページ）

表 2.2-14 (2) 対象事業実施区域及びその周辺における施設一覧（学校：その2）

| 地点番号 | 種 別 | | 施設名 |
|------|--------|----|-----------------|
| | | | |
| 34 | 中学校 | 市立 | 千代中学校 |
| 35 | 中学校 | 市立 | 東光中学校 |
| 36 | 中学校 | 市立 | 東住吉中学校 |
| 37 | 中学校 | 市立 | 吉塚中学校 |
| 38 | 中学校 | 市立 | 博多中学校 |
| 39 | 中学校 | 市立 | 警固中学校 |
| 40 | 中学校 | 私立 | 筑紫女学園中学校 |
| 41 | 中学校 | 私立 | 福岡雙葉中学校 |
| 42 | 中学校 | 私立 | 博多女子中学校 |
| 43 | 中学校 | 私立 | 沖学園中学校 |
| 44 | 中学校 | 私立 | 東福岡自彊館中学校 |
| 45 | 高等学校 | 県立 | 博多青松高等学校 |
| 46 | 高等学校 | 県立 | 福岡高等学校 |
| 47 | 高等学校 | 県立 | 福岡中央高等学校 |
| 48 | 高等学校 | 私立 | 筑紫女学園高等学校 |
| 49 | 高等学校 | 私立 | 福岡雙葉高等学校 |
| 50 | 高等学校 | 私立 | 精華女子高等学校 |
| 51 | 高等学校 | 私立 | 東福岡高等学校 |
| 52 | 高等学校 | 私立 | 博多女子高等学校 |
| 53 | 高等学校 | 私立 | 沖学園高等学校 |
| 54 | 大学 | 国立 | 九州大学 医学部 |
| 55 | 大学 | 私立 | 国際医療福祉大学 福岡看護学部 |
| 56 | 大学 | 国設 | 放送大学福岡学習センター |
| 57 | 特別支援学校 | 市立 | 博多高等学園 |

出典：「平成24年度 教育便覧」（福岡県ホームページ）
「23年度 私立幼稚園名簿」（福岡県ホームページ）
「福岡市立学校一覧」（福岡市ホームページ）

イ 病院

対象事業実施区域及びその周辺における病院施設の配置状況は表 2. 2-15 及び図 2. 2-6 に示すとおりです。

表 2. 2-15 対象事業実施区域及びその周辺における施設一覧（病院）

| 地点番号 | 施設名 |
|------|--------------------|
| 1 | けご病院 |
| 2 | 堤病院 |
| 3 | 秋本病院 |
| 4 | 福岡県済生会 福岡総合病院 |
| 5 | 溝口外科整形外科病院 |
| 6 | 医療法人社団 広仁会広瀬病院 |
| 7 | 医療法人 佐田厚生会佐田病院 |
| 8 | 国家公務員共済組合連合会 浜の町病院 |
| 9 | 及川病院 |
| 10 | 薬院ひ尿器科病院 |
| 11 | 福岡通信病院 |
| 12 | 井樋病院 |
| 13 | 福岡城南病院 |
| 14 | 吉塚林病院 |
| 15 | 福岡市民病院 |
| 16 | 石原内科循環器科病院 |
| 17 | 医療法人 敬仁会友愛病院 |
| 18 | 医療法人 博腎会博腎会病院 |
| 19 | 成田整形外科病院 |
| 20 | 医療法人 松井医仁会大島眼科病院 |
| 21 | 医療法人 誠十字病院 |
| 22 | 社会医療法人社団 至誠会木村病院 |
| 23 | 千鳥橋病院 |
| 24 | 古森病院 |
| 25 | 医療法人 原三信病院 |
| 26 | 林眼科病院 |
| 27 | 医療法人 小野病院 |
| 28 | 九州大学病院 |
| 29 | 福岡赤十字病院 |

出典：「福岡県病院名簿」（福岡県ホームページ）

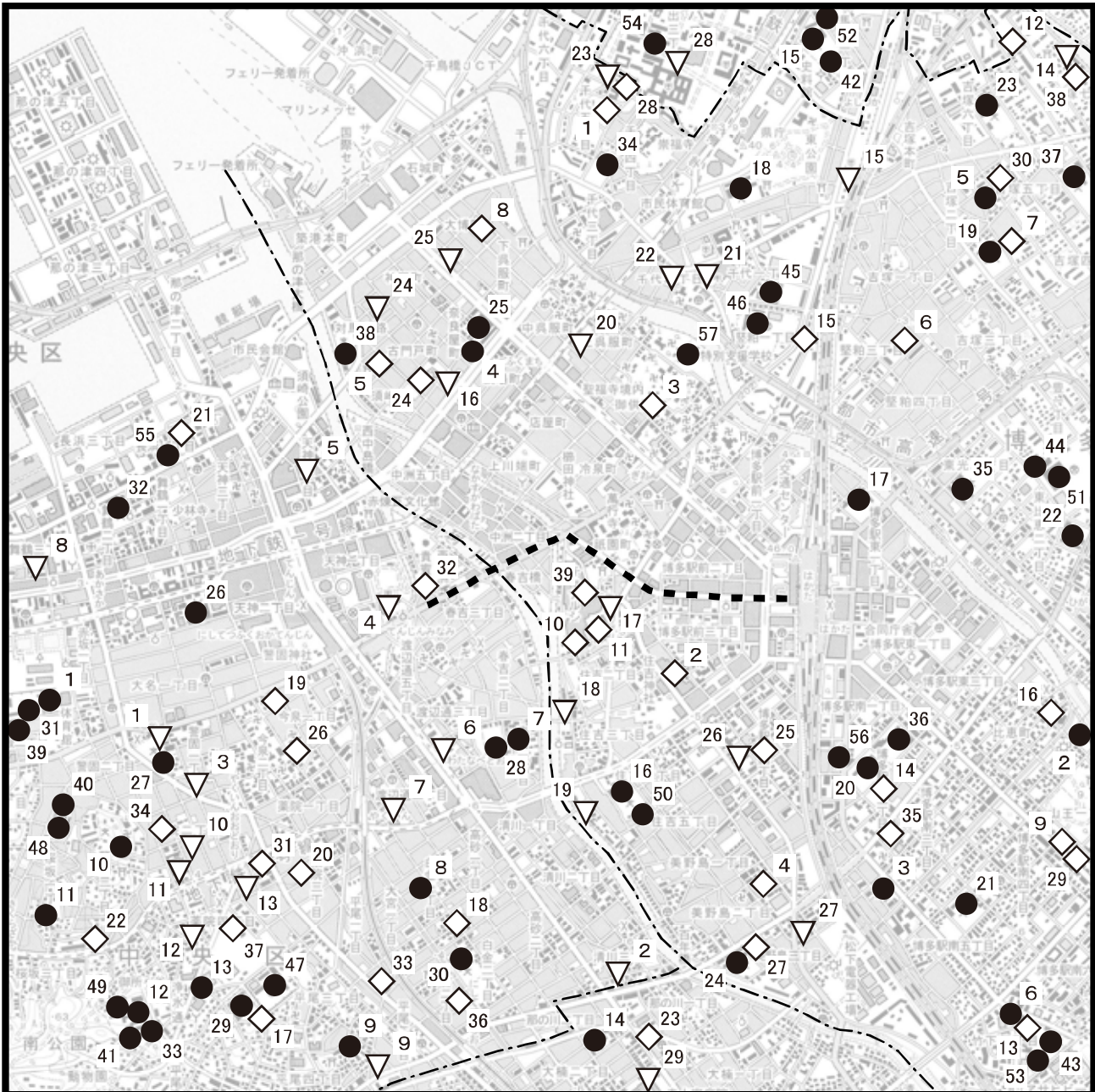
ウ 保健福祉施設

対象事業実施区域及びその周辺における保健福祉施設の配置状況は表 2.2-16 及び図 2.2-6 に示すとおりです。

表 2.2-16 対象事業実施区域及びその周辺における施設一覧（保健福祉）

| 地点番号 | 種別 | 施設名 |
|------|--------|------------------|
| 1 | 保育所（園） | 千代保育所 |
| 2 | 保育所（園） | 松月保育園 |
| 3 | 保育所（園） | 花ぞの保育園 |
| 4 | 保育所（園） | 光應寺保育園 |
| 5 | 保育所（園） | ナーランダ保育園 |
| 6 | 保育所（園） | 堅粕保育園 |
| 7 | 保育所（園） | 吉塚カトリック保育園 |
| 8 | 保育所（園） | みなと保育園 |
| 9 | 保育所（園） | 光薫寺保育園 |
| 10 | 保育所（園） | どろんこ保育園 |
| 11 | 保育所（園） | 第2どろんこ夜間保育園 |
| 12 | 保育所（園） | 福岡リズム保育園 |
| 13 | 保育所（園） | 月のうさぎ保育園 |
| 14 | 保育所（園） | 東住吉保育園 |
| 15 | 保育所（園） | 清水保育園 |
| 16 | 保育所（園） | 恵愛ソレイユ保育園 |
| 17 | 保育所（園） | 平尾保育園 |
| 18 | 保育所（園） | 新星保育園 |
| 19 | 保育所（園） | 中央保育園 |
| 20 | 保育所（園） | のぞみ保育園 |
| 21 | 保育所（園） | 舞鶴保育園 |
| 22 | 保育所（園） | 桜坂保育園 |
| 23 | 保育所（園） | ひかり保育園分園ひかりのこ保育園 |
| 24 | 老人ホーム等 | 博多さくら園 |
| 25 | 老人ホーム等 | シティケア博多 |
| 26 | 老人ホーム等 | ビハーラ今泉 |
| 27 | 老人ホーム等 | 第一シルバーホーム百年橋 |
| 28 | 老人ホーム等 | ネオステージ博多 |
| 29 | 老人ホーム等 | グッドタイムホーム5・山王公園 |
| 30 | 老人ホーム等 | あすか吉塚 |
| 31 | 老人ホーム等 | アビタシオン浄水 |
| 32 | 老人ホーム等 | フェリオ天神 |
| 33 | 老人ホーム等 | オーベル平尾 |
| 34 | 老人ホーム等 | グッドタイムホーム3・薬院 |
| 35 | 老人ホーム等 | アシストリビング愛・あい |
| 36 | 老人ホーム等 | あっとほーむ平尾 |
| 37 | 老人ホーム等 | グランガーデン福岡浄水 |
| 38 | 老人ホーム等 | 介護老人保健施設 光 |
| 39 | 老人ホーム等 | 介護老人保健施設 友愛苑 |

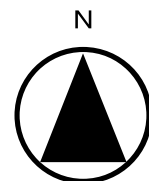
出典：「福岡市保育所（保育園）一覧」（福岡市ホームページ）
「高齢者保健福祉施設一覧」（福岡市ホームページ）



凡 例

- 対象事業実施区域
- 学 校
- ▽ 病 院
- ◇ 福祉施設

出典：「平成 24 年度 教育便覧」(福岡県ホームページ)
 「23 年度 私立幼稚園名簿」(福岡県ホームページ)
 「福岡市立学校一覧」(福岡市ホームページ)
 「福岡県病院名簿」(福岡県ホームページ)
 「福岡市保育所(保育園)一覧」(福岡市ホームページ)
 「高齢者保健福祉施設一覧」(福岡市ホームページ)



1 : 25,000

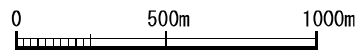


図 2.2-6 対象事業実施区域及びその周囲における施設の位置図

(3) 下水道、廃棄物の処理の状況

ア 下水道の整備状況

平成 19 年度から平成 21 年度の下水道の整備状況は、表 2.2-17 に示すとおりであり、福岡市内はほぼ 100%に近い普及率となっています。

表 2.2-17 下水道整備状況（平成 19～21 年度）

| 市町村名 | 平成 19 年度 | | | | 平成 20 年度 | | | | 平成 21 年度 | | | |
|------|-------------------|--------------|-------------------|---------------------|-------------------|--------------|-------------------|---------------------|-------------------|--------------|-------------------|---------------------|
| | 行政人口 (千人) ① | 整備面積 (ha) | 処理人口 (千人) ② | 普及率 (%) (②/①) | 行政人口 (千人) ① | 整備面積 (ha) | 処理人口 (千人) ② | 普及率 (%) (②/①) | 行政人口 (千人) ① | 整備面積 (ha) | 処理人口 (千人) ② | 普及率 (%) (②/①) |
| 福岡市 | 1,375.3 | 16,596 | 1,367.8 | 99.5 | 1,384.8 | 16,599 | 1,377.5 | 99.5 | 1,396.8 | 16,602 | 1,389.7 | 99.5 |

出典：「ふくおかデータウェブ」（福岡県企画・地域振興部調査統計課ホームページ）

イ 廃棄物の処理状況

(ア) ごみ処理量

福岡市の平成21年度から平成23年度のごみ処理の状況は、表2.2-18に示すとおりです。

この3年間で処理総量は約3万トン/年、収集搬入総量は約2万トン/年減少しており、残渣量（埋立）や、焼却総量も減少しています。

表 2.2-18 ごみ処理量の状況（平成21～23年度）

| 年 度 | 処理総量 (t/年) | 収集搬入総量 (t/年) | 資源化総量 (t/年) | 残渣量（埋立） (t/年) | 焼却総量 (t/年) |
|--------|---------------|-----------------|----------------|------------------|---------------|
| 平成21年度 | 775,171 | 695,139 | 18,447 | 117,827 | 638,897 |
| 平成22年度 | 751,358 | 675,118 | 16,541 | 108,031 | 626,786 |
| 平成23年度 | 747,887 | 672,080 | 15,435 | 107,893 | 624,559 |

出典：「ふくおかの環境・廃棄物データ集」（平成24年度版 福岡市環境局）

(イ) 区分別ごみの状況

福岡市の平成21年度から平成23年度のごみの収集搬入総量のごみ区分別の状況は、表2.2-19に示すとおりです。

一般廃棄物は、家庭系ごみは平成22年度から平成23年度にかけて増加しましたが、事業系ごみ、公共系ごみは平成21年度から平成23年度にかけて減少しています。

表 2.2-19 収集搬入総量のごみ区分別処理量の状況（平成21～23年度）

| 年 度 | 総人口 (人) | 一般廃棄物 | | | | 産業 廃棄物 (自己搬入量) (t/年) | 市外 搬入量 (t/年) |
|--------|------------|--------------------|--------------------|--------------------|----------------------------|-------------------------------|--------------------|
| | | 家庭系 ごみ (t/年) | 事業系 ごみ (t/年) | 公共系 ごみ (t/年) | 1日1人 あたりの 排出量 (g) | | |
| 平成21年度 | 1,452,190 | 293,493 (52.0%) | 265,637 (47.0%) | 5,463 (1.0%) | 554 | 37,415 | 93,131 |
| 平成22年度 | 1,463,743 | 290,442 (53.1%) | 251,161 (46.0%) | 4,781 (0.9%) | 544 | 36,020 | 92,714 |
| 平成23年度 | 1,479,433 | 295,248 (54.2%) | 245,037 (45.0%) | 4,090 (0.8%) | 545 | 34,603 | 93,102 |

出典：「ふくおかの環境・廃棄物データ集」（平成24年度版 福岡市環境局）

(4) 文化財の状況

ア 指定文化財

対象事業実施区域及びその周辺における史跡、名勝、天然記念物、有形文化財（建造物）及び無形民俗文化財の指定状況は表 2.2-20 に、その位置は図 2.2-7 に示すとおりであり、対象事業実施区域及びその周辺には名勝の指定はありません。

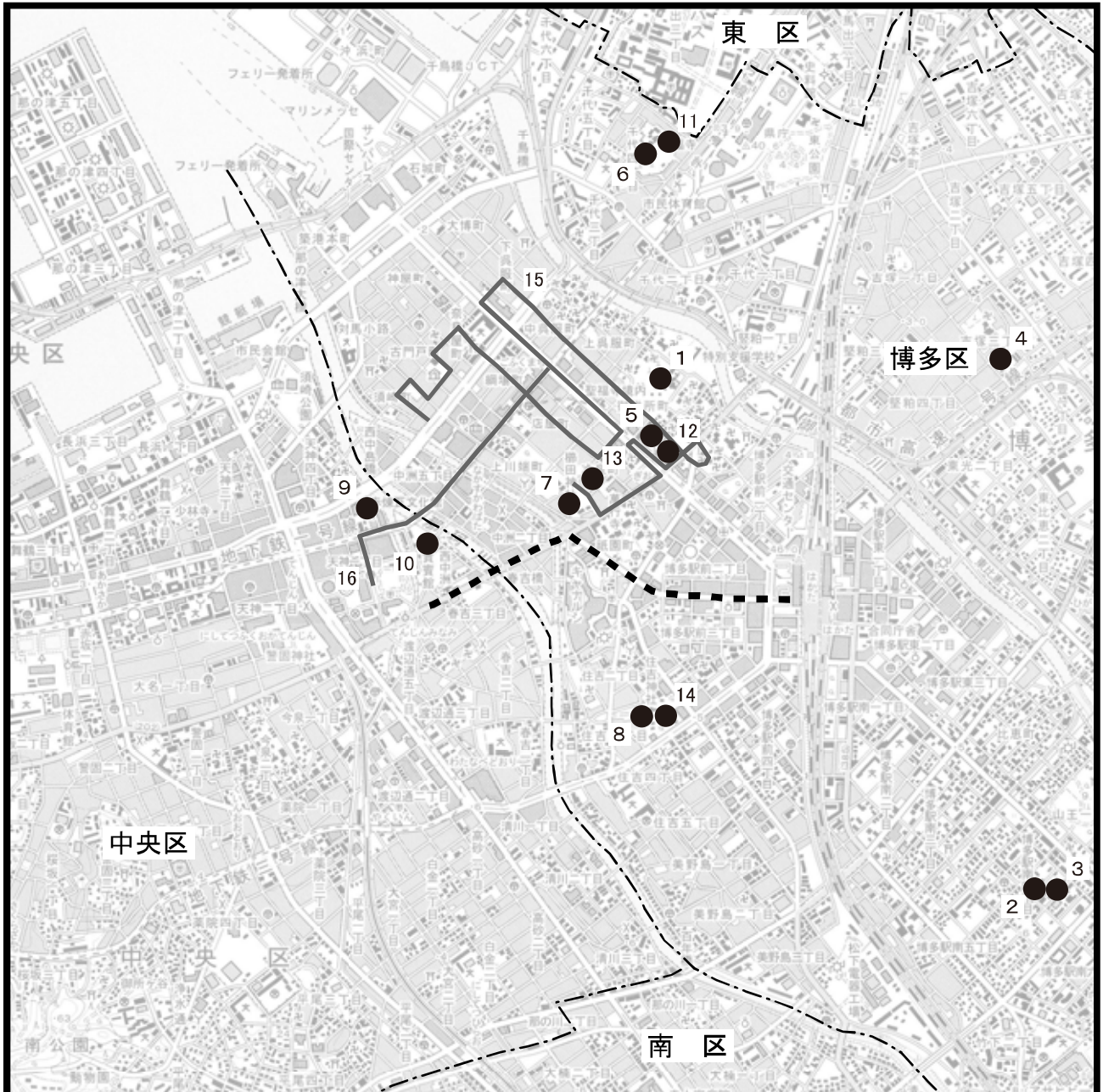
表 2.2-20 史跡、名勝、天然記念物等の指定状況

| 図中 番号 | 分野 | 指定 区分 | 名称 | 所在地（コース） |
|----------|----------------|----------|----------------|------------------------------|
| 1 | 史跡 | 国 | 聖福寺境内 | 博多区御供所町 6-1 |
| 2 | | | 比恵遺跡 | 博多区博多駅南 5-71-14、72、87-2、88-2 |
| 3 | | 県 | 比恵環溝住居遺跡 | 博多区博多駅南 4-5170-1 外 |
| 4 | | 市 | 東光院境内 | 東区吉塚 3-20-37 |
| 5 | | | 福岡藩主黒田家墓所 | 博多区御供所町 2-4 |
| 6 | | | 福岡藩主黒田家墓所 | 博多区千代 4-390 |
| 7 | 天然記念物 | 県 | 櫛田の銀杏 | 博多区上川端町 1-41 |
| 8 | 有形文化財 （建造物） | 国 | 住吉神社本殿 | 博多区住吉 3-1-51 |
| 9 | | | 旧 日本生命株式会社九州支店 | 中央区天神 1-15-30 |
| 10 | | | 旧 福岡県公会堂貴賓館 | 中央区西中洲 6-29 |
| 11 | | 県 | 崇福寺唐門・崇福寺山門 | 博多区千代 4-7-79 |
| 12 | | 市 | 東長寺六角堂 | 博多区御供所町 2-4 |
| 13 | | | 旧 三浦家住宅 | 博多区冷泉町 6-10 |
| 14 | | | 住吉神社能楽殿 | 博多区住吉 3-1-51 |
| 15 | 無形民俗 文化財 | 国 | 博多祇園山笠 | 追い山・追い山ならしのコース |
| 16 | | | | 集団山見せのコース |

出典：「福岡市環境配慮指針（改訂版）」（平成19年2月 福岡市）
「福岡・博多の観光案内サイト よかなびweb」

イ 埋蔵文化財

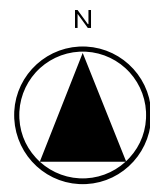
対象事業実施区域は博多遺跡群の包蔵地内に位置します。そのため、工事着手にあたっては、文化財保護法に基づく手続きを行います。



凡 例

- 対象事業実施区域
- 指定文化財（史跡、天然記念物、有形文化財）
- 指定文化財（無形民族文化財）

出典：「福岡市環境配慮指針（改訂版）」（平成19年2月 福岡市）
 「福岡・博多の観光案内サイト よかなびweb」



1 : 25,000

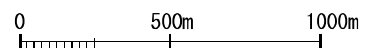


図 2.2-7 指定文化財の位置図