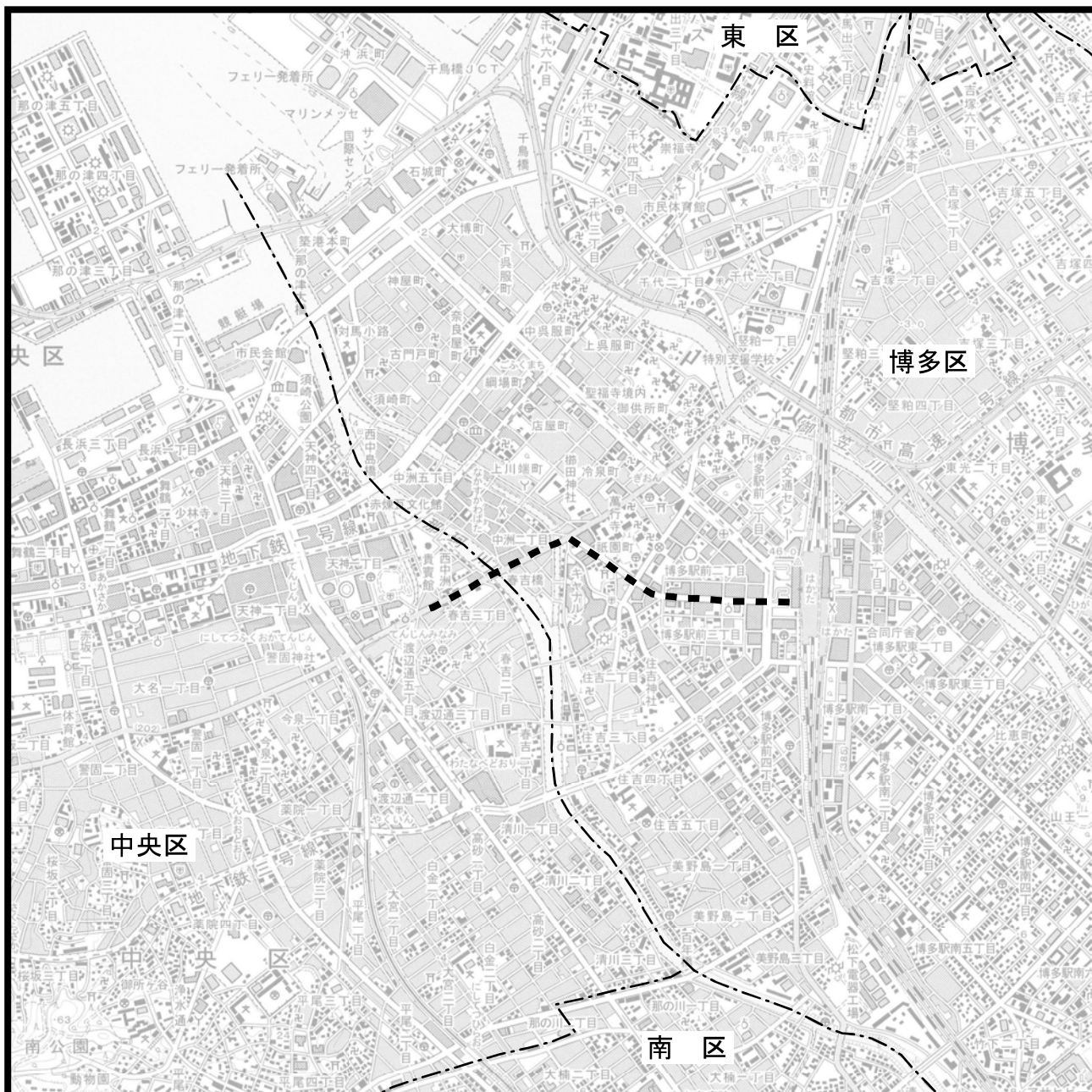


2. 対象事業実施区域及びその周辺の概況

対象事業実施区域及びその周辺の概況を把握するため、既存資料調査を行いました。


既存資料調査の対象範囲は、**図 2-1** に示す範囲としました。なお、統計資料などにより行政区分単位で地域環境の状況を述べる事項については、「福岡市博多区」と「福岡市中央区」を対象としました。

ただし、地形、地質、土壌、地盤については、広域的な概況の把握が必要となるため、対象範囲を広くしました。



凡 例

----- 対象事業実施区域



25,000




図2-1 既存資料調査範囲図